

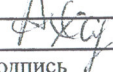
Выписка из Единого государственного реестра недвижимости об основных характеристиках и зарегистрированных правах на объект недвижимости

Сведения об основных характеристиках объекта недвижимости

В Единый государственный реестр недвижимости внесены следующие сведения:

Раздел 1 Лист 1

Земельный участок			
вид объекта недвижимости			
Лист № 1 раздела 1	Всего листов раздела 1: 1	Всего разделов: 3	Всего листов выписки: 3
16 июня 2021г.			
Кадастровый номер:	29:22:012305:642		
Номер кадастрового квартала:	29:22:012305		
Дата присвоения кадастрового номера:	15.06.2021		
Ранее присвоенный государственный учетный номер:	данные отсутствуют		
Местоположение:	Российская Федерация, Архангельская область, г. Архангельск, Маймаксанский территориальный округ, ул. Емецкая		
Площадь:	1291 +/- 13		
Кадастровая стоимость, руб:	не определена		
Кадастровые номера расположенных в пределах земельного участка объектов недвижимости:	данные отсутствуют		
Категория земель:	Земли населенных пунктов		
Виды разрешенного использования:	Для эксплуатации многоквартирного жилого дома (малоэтажная жилая застройка)		
Статус записи об объекте недвижимости:	Сведения об объекте недвижимости имеют статус "актуальные"		
Особые отметки:	данные отсутствуют		
Получатель выписки:	Маломан Сергей Павлович		

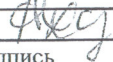
Ведущий специалист-эксперт		А.А.Ажар
полное наименование должности	подпись	инициалы, фамилия

М.П.

Выписка из Единого государственного реестра недвижимости об основных характеристиках и зарегистрированных правах на объект недвижимости
Сведения о зарегистрированных правах

Земельный участок			
вид объекта недвижимости			
Лист № 1 раздела 2	Всего листов раздела 2: 1	Всего разделов: 3	Всего листов выписки: 3
16 июня 2021г.			
Кадастровый номер:		29:22:012305:642	

1	Правообладатель (правообладатели):	1.1	Маломан Сергей Павлович, 10.07.1961, с.Виноградарь Раздельнянского района Одесской области, Российская Федерация, СНИЛС 091-299-420 87 Паспорт гражданина Российской Федерации серия 11 15 №067397, выдан 25.09.2015, Межрайонным отделением №1 УФМС России по Архангельской обл. в городе Архангельске 163023, Архангельская обл, г. Архангельск, ул. Емецкая, д. 33, кв. 1
2	Вид, номер, дата и время государственной регистрации права:	2.1	Собственность 29:22:012305:642-29/188/2021-1 15.06.2021 11:12:22
3	Документы-основания	3.1	Определение, № 2-583/2020, выдан 02.10.2020, Соломбальский районный суд г. Архангельска
4	Ограничение прав и обременение объекта недвижимости:	не зарегистрировано	
5	Заявленные в судебном порядке права требования:	данные отсутствуют	
6	Сведения о возражении в отношении зарегистрированного права:	данные отсутствуют	
7	Сведения о наличии решения об изъятии объекта недвижимости для государственных и муниципальных нужд:	данные отсутствуют	
8	Сведения о невозможности государственной регистрации без личного участия правообладателя или его законного представителя:	данные отсутствуют	
9	Правопритязания и сведения о наличии поступивших, но не рассмотренных заявлений о проведении государственной регистрации права (перехода, прекращения права), ограничения права или обременения объекта недвижимости, сделки в отношении объекта недвижимости:	отсутствуют	
10	Сведения о невозможности государственной регистрации перехода, прекращения, ограничения права на земельный участок из земель сельскохозяйственного назначения:	данные отсутствуют	

Ведущий специалист-эксперт		А.А.Ажар
полное наименование должности	подпись	инициалы, фамилия

М.П.

Выписка из Единого государственного реестра недвижимости об основных характеристиках и зарегистрированных правах на объект недвижимости

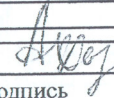
Описание местоположения земельного участка

Земельный участок			
вид объекта недвижимости			
Лист № 1 раздела 3	Всего листов раздела 3: 1	Всего разделов: 3	Всего листов выписки: 3

16 июня 2021г.	
Кадастровый номер:	29:22:012305:642

План (чертеж, схема) земельного участка



Масштаб 1:400	Условные обозначения:	
Ведущий специалист-эксперт полное наименование должности	 подпись	А.А.Ажар инициалы, фамилия

М.П.